

**PREŠOVSKÝ
SAMOSPRÁVNÝ
KRAJ**



Geoportál Prešovského kraja



www.geopresovregion.sk



Vedúca Odboru strategického rozvoja PSK

PaedDr. Martina Slivková, PhD., MBA

martina.slivkova@psk.sk

Vedúca oddelenia Inštitútu rozvoja PSK

RNDr. Bibiána Matlák, PhD.

bibiana.matlak@psk.sk

Dátový analytici Inštitútu rozvoja PSK

Mgr. Mário Popper

mario.popper@psk.sk

Mgr. Matúš Kipikaša

matus.kipikasa@psk.sk

Geoportál Prešovského kraja

- platforma pre integráciu, ukladanie a publikovanie (najmä priestorových) údajov z rôznych oblastí
- vznikol v spolupráci s Európskou komisiou a Svetovou bankou (Iniciatíva Catching-Up Regions)
- Údaje na geoportáli pochádzajú z rôznych zdrojov národných databáz a regionálnych databáz (údajov získaných vlastným zberom)
- Aktuálne je publikovaných 216 datasetov



THE WORLD BANK



Komu je geoportál určený?



- Verejnosc'

Každý obyvateľ si môže prezrieť, stiahnuť a spracovať oblasť, ktorá ho zaujíma



- Úrad PSK

Pracovníci úradu využívajú dáta pri vypracovaní strategických dokumentov a pri lepšom rozhodovaní



- Samosprávy

Obce a mestá využívajú dáta a zároveň tvoria regionálnu databázu



3 moduly geoportálu



- **Dátový katalóg**

Open geodáta o Prešovskom kraji ako na tanieri. Katalóg otvorených a geolokalizovaných údajov na prezeranie a stiahnutie.



- **Tematické mapy a dashboardy**

Prehliadajte dáta jednoduchým a prívetivým spôsobom prostredníctvom tematických mapových aplikácií a dashboardov.



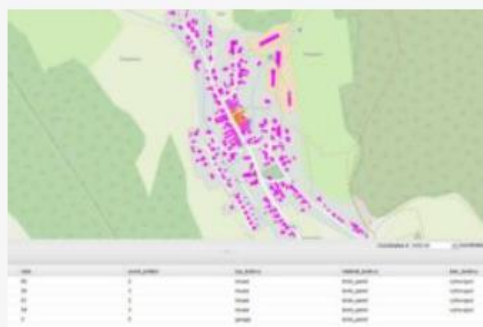
- **Mapový prehliadač**

Pokročilejší online mapový nástroj na prehliadanie a analýzu geodát. Študujte dáta z katalógu vo vrstvách.

Ďalšie funkcie a budúcnosť geoportálu



- Publikovanie článkov (v časti Najnovšie príspevky)



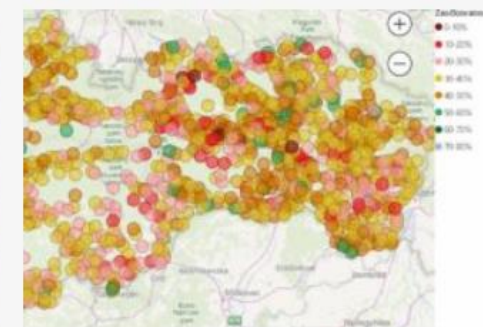
Školenia pre samosprávu:
Otvorené dáta, Dátová
gramotnosť, Práca s geodátami
a priestorovými údajmi v
geoportáloch



Projektové zámery miest a obcí
– Programové obdobie 2021-
2027



Analýza dostupnosti zastávok
prímestskej autobusovej
dopravy k zastávkam
železničnej dopravy



Prehľad zaočkovanosti podľa
miest/obcí, okresov a krajov




Prehľad

- Do budúcnosti pripravujeme zaujímavé dáta o dotáciách a o prehľade majetku Úradu PSK



Výstupy, ktoré vznikli aj vďaka dátam na geoportáli



- Propagačné materiály pre domácich aj zahraničných investorov (v SK a ENG jazykovej mutácii)

- Krajské PHRSR na roky 2021-2030



Praktická ukážka
<https://geopresovregion.sk/home/>





Aplikácia na zber projektových zámerov a komunikáciu (RISK)





Aplikácia na zber projektových zámerov a komunikáciu - RISK

MODULY

1. Projektové aktivity
2. Projektové zámery
3. Partneri a Karta obce
4. Modul jednoduchej komunikácie
5. Prehľady a štatistiky





Prihlasovacie rozhranie RISK



Partner RISK

Prihlásenie pomocou mena a hesla

Používateľ:

Heslo:

Prihlásať sa

Prostredníctvom aplikácie môžete:

- aktualizovať svoje kontaktné údaje pre komunikáciu s úradom
- zadávať a spravovať svoje projektové aktivity
- zadávať a spravovať svoje projektové zámery
- komunikovať s pracovníkom úradu

V prípade **metodických otázok** kontaktujte Technický sekretariát RP: eurofondy2021-2027@psk.sk, 051/ 7081 541

V prípade **technických problémov** kontaktujte helpdesk: psk@e-vuc.sk, 032/ 6510 212



- **Projektové aktivity** - Evidencia projektových aktivít/námetov/projektov zozbieraných od partnerov z územia kraja. Prvý krok v evidencii potreby z územia, prostredníctvom vyplnenia jednoduchého formulára projektovej aktivity.
- **Projektové zámery** - Evidencia a tvorba projektových zámernov z projektových aktivít pre integrované územné investície. Následne sa generujú projektové zámery za účelom schvaľovania na Rade partnerstva PSK.

Zásobník projektových aktivít a zásobník projektových zámernov

Mesto Bardejov

Info Karta obce **Projektové aktivity** Projektové zámery Komunikácia

Projektové aktivity (97) rozpracované odoslané na doplnenie schválené v zámeroch zamietnuté stornované

#	Názov	Miesto realizácie	Dátum realizácie	Suma	Stav
#3494	Školenia v oblasti IKT a kybernetickej bezpečnosti zamestnancov Mesta Bardejov	obec: Bardejov (Okres Bardejov)	1.1.2022 - 31.12.2022	200 000 € s DPH	stornovaná
#3495	Školenia v oblasti IKT a kybernetickej bezpečnosti zamestnancov škôl	obec: Bardejov (Okres Bardejov)	1.1.2022 - 31.12.2022	200 000 € s DPH	stornovaná
#3496	"SMART" riešenia v meste Bardejov	obec: Bardejov (Okres Bardejov)	1.1.2021 - 31.12.2021	600 000 € s DPH	stornovaná
#3497	Dobudovanie mestského kamerového systému	Prešovský kraj, obec: Bardejov (Okres Bardejov)	1.1.2021 - 12.1.2027	400 000 € s DPH	rozpracovaná
#3498	Integrovaný monitorovací systém parkovacích miest	Prešovský kraj, obec: Bardejov (Okres Bardejov)	6.1.2021 - 12.1.2023	1 240 000 € s DPH	stornovaná
#3499	Dopravné značenie siete cyklochodníkov na území mesta	obec: Bardejov (Okres Bardejov)	1.6.2021 - 30.9.2023	300 000 € s DPH	rozpracovaná
#3500	Výbudovanie siete cyklochodníkov na území mesta Bardejov	obec: Bardejov (Okres Bardejov)	1.6.2021 - 30.9.2023	2 100 000 € s DPH	rozpracovaná
#3501	Revitalizácia lesoparku Kalvária	Prešovský kraj, obec: Bardejov (Okres Bardejov)	1.5.2023 - 31.8.2024	1 800 000 € s DPH	rozpracovaná
#3502	Výbudovanie chýbajúcej kanalizácie v lokalite Mhaľov	Prešovský kraj, obec: Bardejov (Okres Bardejov)	1.6.2022 - 31.12.2024	1 000 000 € s DPH	rozpracovaná
#3503	Podpora elektromobility v Bardejove - budovanie nabíjacej infraštruktúry	Prešovský kraj, obec: Bardejov (Okres Bardejov)	1.6.2021 - 30.9.2023	80 000 € s DPH	rozpracovaná
#3504	Budovanie technickej infraštruktúry k IBV - Bardejovská Kúpele	Prešovský kraj, obec: Bardejov (Okres Bardejov)	1.6.2022 - 31.12.2025	500 000 € s DPH	rozpracovaná
#3505	Budovanie technickej infraštruktúry k IBV - Dlhá Lúka	obec: Bardejov (Okres Bardejov)	1.6.2022 - 31.12.2025	500 000 € s DPH	rozpracovaná
#3506	Budovanie technickej infraštruktúry k IBV - m. Ž. Bardejovská Nová Ves	obec: Bardejov (Okres Bardejov)	1.6.2022 - 31.12.2025	500 000 € s DPH	rozpracovaná
#3507	Budovanie technickej infraštruktúry k IBV - sídlisko Vinbarg	obec: Bardejov (Okres Bardejov)	1.6.2022 - 31.12.2025	1 000 000 € s DPH	rozpracovaná
#3508	Projekt bezbariérových úprav na zastávkach MHD	Prešovský kraj, obec: Bardejov (Okres Bardejov)	1.6.2021 - 30.9.2023	200 000 € s DPH	rozpracovaná
#3509	Revitalizácia centrálnych priestranstiev - Námestie SNP	obec: Bardejov (Okres Bardejov)	10.1.2022 - 9.1.2023	800 000 € s DPH	rozpracovaná
#3510	Adaptácia na zmenu klímy v meste Bardejov - Námestie Času	obec: Bardejov (Okres Bardejov)	1.5.2023 - 31.8.2024	600 000 € s DPH	rozpracovaná
#3511	Obnova mestských parkov na území mesta	obec: Bardejov (Okres Bardejov)	1.5.2023 - 31.8.2024	500 000 € s DPH	rozpracovaná
#3512	Cyklochodník na ul. Krátky rad	Prešovský kraj, obec: Bardejov (Okres Bardejov)	1.1.2022 - 31.3.2023	216 171 € s DPH	stornovaná
#3513	Kostrová sieť cyklistických komunikácií na území mesta	obec: Bardejov (Okres Bardejov)	6.1.2021 - 6.1.2022	2 340 000 € s DPH	rozpracovaná
#3514	Obnova areálu Kalvárie s vytvorením lesoparku	obec: Bardejov (Okres Bardejov)	6.1.2023 - 12.1.2024	1 000 000 € s DPH	stornovaná
#3515	Rekonštrukcia mestskej športovej haly	Prešovský kraj, obec: Bardejov (Okres Bardejov)	1.4.2021 - 31.12.2022	2 826 848 € s DPH	stornovaná
#3516	Modernizácia kontajnerových stojísk na území mesta Bardejov	obec: Bardejov (Okres Bardejov)	1.3.2022 - 31.12.2022	1 500 000 € s DPH	stornovaná
#3517	Rekonštrukcia zberného dvora v Bardejove	Prešovský kraj, obec: Bardejov (Okres Bardejov)	1.2.2020 - 1.4.2023	716 974 € s DPH	stornovaná
#3519	Adaptácia na zmenu klímy v meste Bardejov - revitalizácia verejných priestranstiev, sídlisko Družba	obec: Bardejov (Okres Bardejov)	1.5.2023 - 31.8.2024	1 200 000 € s DPH	stornovaná
#3520	Regenerácia vnútroblokových priestorov na ul. Námestie L. Berku v m. Ž. Bardejovská Nová Ves	Prešovský kraj, obec: Bardejov (Okres Bardejov)	1.5.2023 - 31.8.2024	959 776 € s DPH	rozpracovaná
#3521	Adaptácia na zmenu klímy v meste Bardejov - revitalizácia verejných priestranstiev, m. Ž. Dlhá Lúka	obec: Bardejov (Okres Bardejov)	1.5.2023 - 31.8.2024	800 000 € s DPH	rozpracovaná



Partneri a Karta obce

Obec Abrahámovce

Info | **Karta obce** | Projektové aktivity | Projektové zámery | Komunikácia

LOKALIZÁCIA

Veľkostná kategória	
NUTS kód	SK0411519014
kód obce (L503 kód)	519014
Kataster	Abrahámovce
Strategický plánovací región	Šariš
Okres	Okres Bardejov
Okres kód	701 (SK0411)
Kraj	Prešovský kraj
Kraj kód	7 (SK041)
Duplicitný názov obce	áno
UHR	
ARK (Atlas rómskych komunit)	nie
Členstvo v ŽROD	áno
Členstvo v ÚRS	nie
HAS	Sekčov-Topľa
Häberegión	

HISTÓRIA

Prvá písomná zmienka	1427
Typ obce	Obec
Susedné obce	

VZDIALENOSTI

Vzdialenosť k hlavnému mestu
Vzdialenosť ku krajskému mestu

Partneri a Karta obce - Evidencia partnerov – obcí, sociálno-ekonomických partnerov z územia. Na základe evidencie vzniká konto v systéme. Pre obce/mestá vedieme tzv. Kartu obce – rozšírený informačný profil, v ktorom eviduje podrobnejšie informácie ako: počet obyvateľov, dĺžku a typ pozemných komunikácií a cyklotrás, priemyselné parky/brownfields, percento napojenosti na vodu a kanál, prítomnosť MRK, členstvo v organizáciách, strategické dokumenty a pod. Na základe týchto informácií je možné filtrovanie projektových aktivít a projektov.

Komunikácia a informovanie

Modul jednoduchej komunikácie - umožňuje textovú komunikáciu s vybraným partnerom/partnermi. Poskytuje možnosť vytvoriť komunikáciu k zaslanému projektovému zámeru (napr. v zmysle žiadosti o doplnenie zámeru zo strany žiadateľa, vysvetlenia nejasností, doplnenia príloh a pod.), vytvoriť a pomenovať novú komunikáciu s príslušným partnerom mimo problematiky podaného projektového zámeru.

Diskusia (nová)

#3 - Zmena názvu v projekte

Partner	Obec Kurimany
Aktivita/zámer/téma	Predajňa potravín v obci Kurimany
Počet správ	1
Dátum vytvorenia	9.3.2023

Správy

• P00329291 (Obec Kurimany) 9.3.2023 11:41

Dobrý deň
prosim o zmenu preklepu v názve projektu na :
Predajňa potravín v obci Kurimany
ďakujem



Prehľady a štatistiky

Prehľady a štatistiky - Poskytujú aktuálny prehľad a štatistiku o základom stave procesov, napr. o počte aktivít/zámerov, výške alokácii na jednotlivé opatrenia Programu Slovensko, štatistiku podľa okresov alebo podľa integrovaných projektových balíkov a pod.



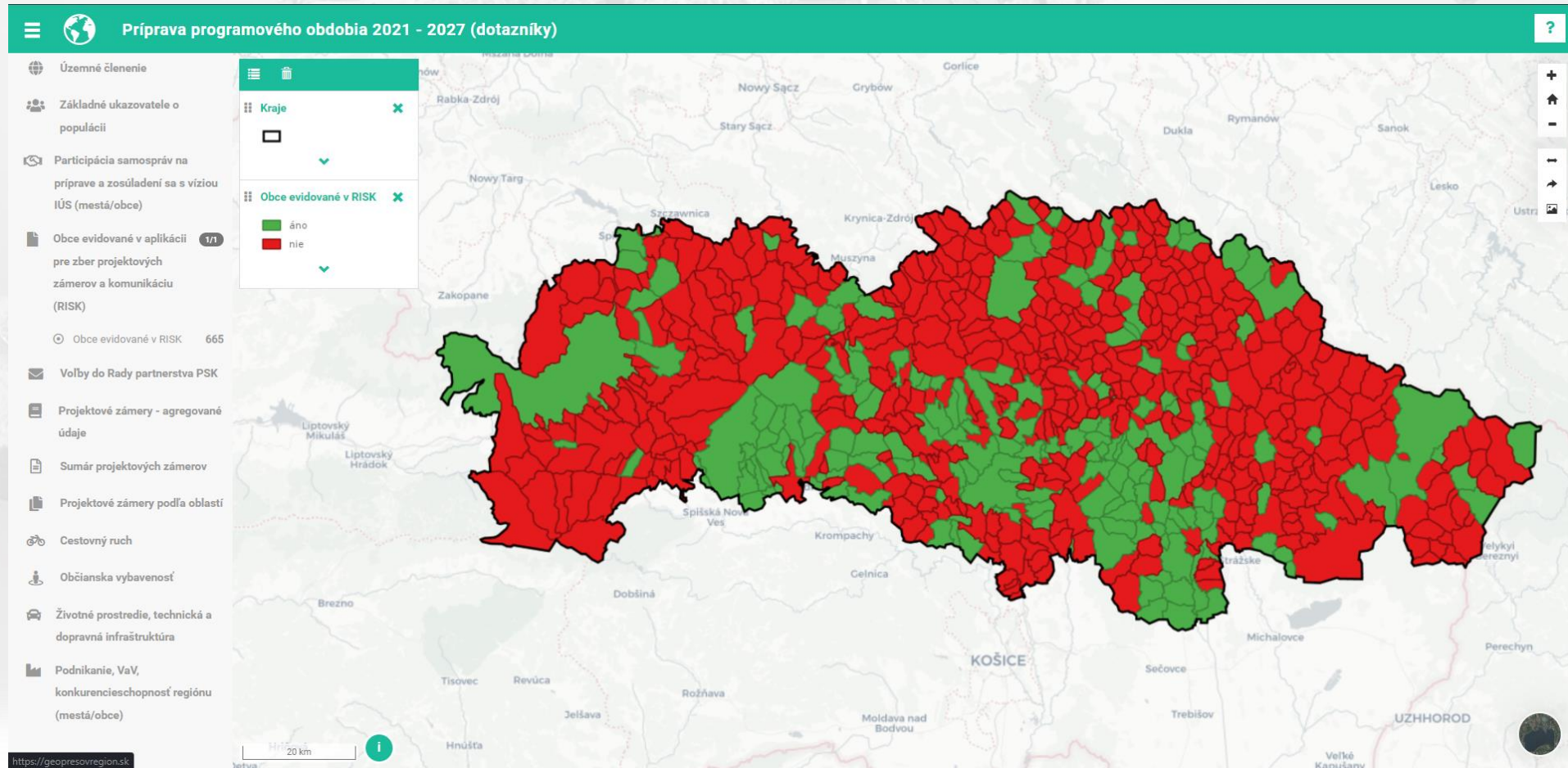


Registrácia spustená - február 2023

Stav k dňu 18.4.2023

- počet projektových aktivít: 660
- počet registrovaných subjektov: 186

R
I
S
K





Otázky?





**PREŠOVSKÝ
SAMOSPRÁVNÝ
KRAJ**



Ďakujeme za pozornosť!



Kontaktné osoby:

Vedúca Odboru strategického rozvoja PSK

PaedDr. Martina Slivková, PhD., MBA

martina.slivkova@psk.sk

Vedúca oddelenia Inštitút rozvoja PSK

RNDr. Bibiána Matlák, PhD.

bibiana.matlak@psk.sk

Dátový analytici Inštitútu rozvoja PSK

Mgr. Mário Popper

mario.popper@psk.sk

Mgr. Matúš Kipikaša

matus.kipikasa@psk.sk